


ЛЕГЕНДА:	
	ГРАНИЦА ИЗМЕНА И ДОПУНА ПЛАНА
	ГРАНИЦА КАТАСТАРСКЕ ПАРЦЕЛЕ
	ГРАНИЦА ДЕТАЉНЕ РАЗРАДЕ СА АНАЛИТИЧКИМ ТАЧКАМА (ПРЕУЗЕТА ИЗ ППППН ИНФРАСТРУКТУРНОГ КОРИДОРА АУТОПУТА Е761, ДЕОНИЦА ПОЈАТЕ - ПРЕЂИНА)
	ГРАНИЦА УРБАНИСТИЧКИХ ПОТЦЕЛИНА
<u>6.2.7.</u>	ОЗНАКА УРБАНИСТИЧКИХ ПОТЦЕЛИНА
УРБАНИСТИЧКА РЕГУЛАЦИЈА	
	РЕГУЛАЦИОНА ЛИНИЈА
	ГРАЂЕВИНСКА ЛИНИЈА ОДРЕБЕНА ИЗМЕНАМА И ДОПУНАМА ПЛАНА
	ГРАЂЕВИНСКА ЛИНИЈА КОЈА СЕ УКИДА (ОД ТАЧКЕ Г1 ДО Г2)
ЗАШТИТНИ ПОЈАСЕВИ ЛИНИЈСКИХ ИНФРАСТРУКТУРНИХ КОРИДОРА	
	ЗАШТИТНИ ПОЈАС ЈАВНОГ ПУТА

ОБЕРАВА





Председник Комисије за планове

Орган надлежан за послове урбанистичког планирања




BUREAU CUBE PARTNERS
ARCHITECTURAL STUDIO


Address: Humska 6, 11000 Belgrade, Serbia
Tel./Fax: +381 11 / 668 9060, 668 9061
E-mail: office@bureaucube.com
Web: www.bureaucube.com



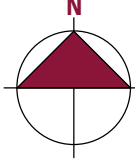
НАЗИВ ПЛАНА:	ИЗМЕНЕ И ДОПУНЕ ПЛАНА ГЕНЕРАЛНЕ РЕГУЛАЦИЈЕ "СЕВЕР" У КРУШЕВЦУ У ДЕЛУ УРБАНИСТИЧКЕ ПОТЦЕЛИНЕ 6.2.7		
ВРСТА ПЛАНСКОГ ДОКУМЕНТА:	ЕЛАБОРАТ ЗА РАНИ ЈАВНИ УВИД		
ОБРАЂИВАЧ ПЛАНА:	Привредно друштво BUREAU CUBE PARTNERS DOO		
ФИНАНСИЈЕР:	Привредно друштво NIKOLO DOO		
ОДГОВОРНИ УРБАНИСТА:	Ана Ђ. ШУМАН, дипл. инж. арх. бр. лиценце 200 1593 17	ПОТПИС:	
РУКОВОДИЛАЦ ИЗРАДЕ ПЛАНА:	Мирослав З. ПЕТРОВИЋ, дипл. инж. арх. бр. лиценце 200 0690 04	ПОТПИС:	
УРБАНИСТИ САРАДНИЦИ:	Ана Т. ПЕТРОВИЋ, дипл. инж. арх. бр. лиценце 200 0691 04	ПОТПИС:	
	Милена Н. ИВАНОВИЋ, маст. инж. арх. бр. лиценце 221А 002 25	ПОТПИС:	
	Марија Д. МИЧИЈЕВИЋ, дипл. инж. арх. бр. лиценце 200 1598 18	ПОТПИС:	
	Марта Д. ЈАЊИЋ, дипл. инж. арх.	ПОТПИС:	
НАЗИВ ЦРТЕЖА:	ПЛАН САОБРАЋАЈНИЦА И РЕГУЛАЦИОНО - НИВЕЛАЦИОНИ ПЛАН		



Обухват Измена и допуна плана у односу на ПГР "СЕВЕР" У КРУШЕВЦУ
(Сл. лист града Крушевца, бр. 17/22, 21/23 - испр.)



0 10 20 30 40 50



ДАТУМ:	ОЗНАКА ФАЗЕ:	РАЗМЕРА:	БРОЈ ЦРТЕЖА:
НОВЕМБАР 2025.	ЕЛАБОРАТ ЗА РУЈ	1:1000	02